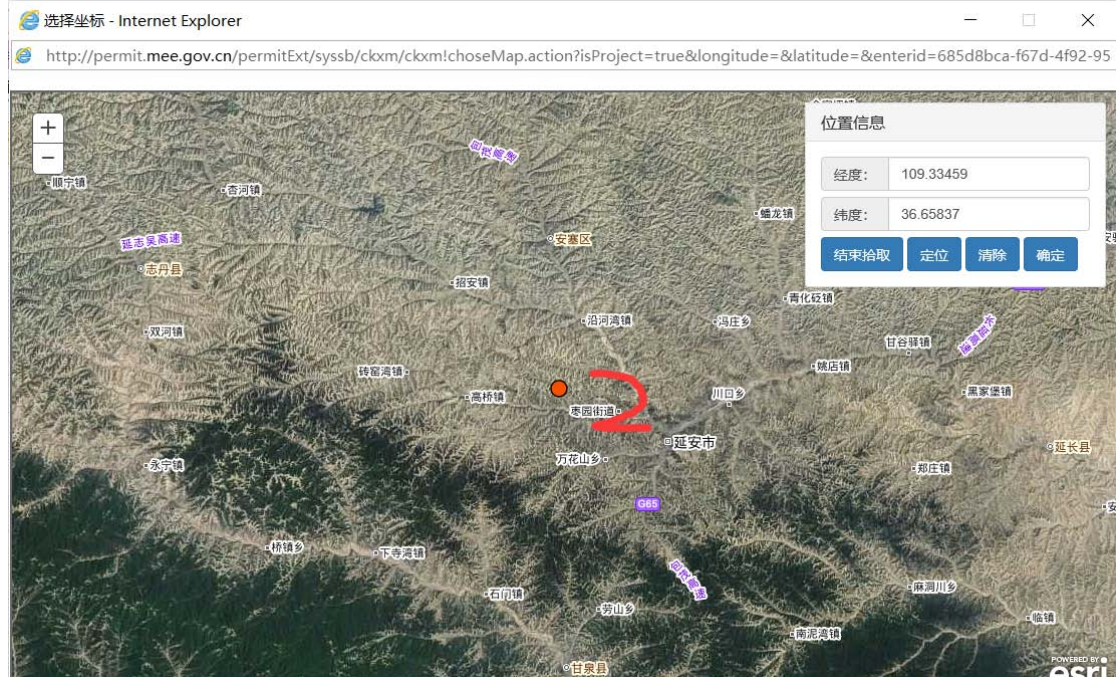
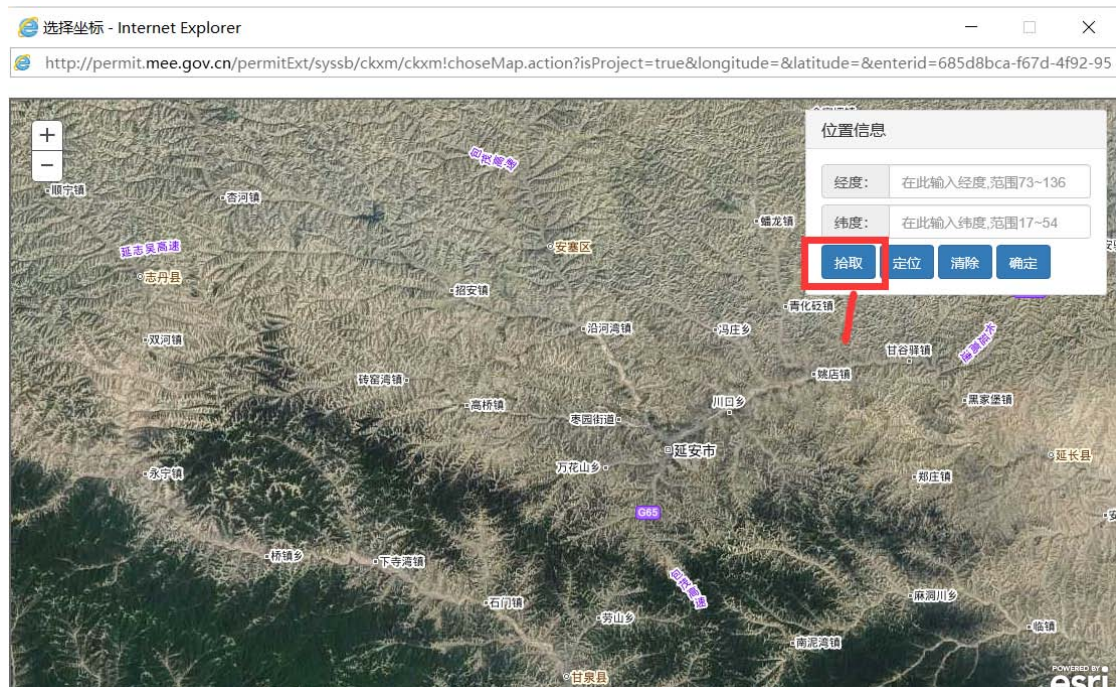


# 全国排污许可证管理信息平台经纬度选择说明

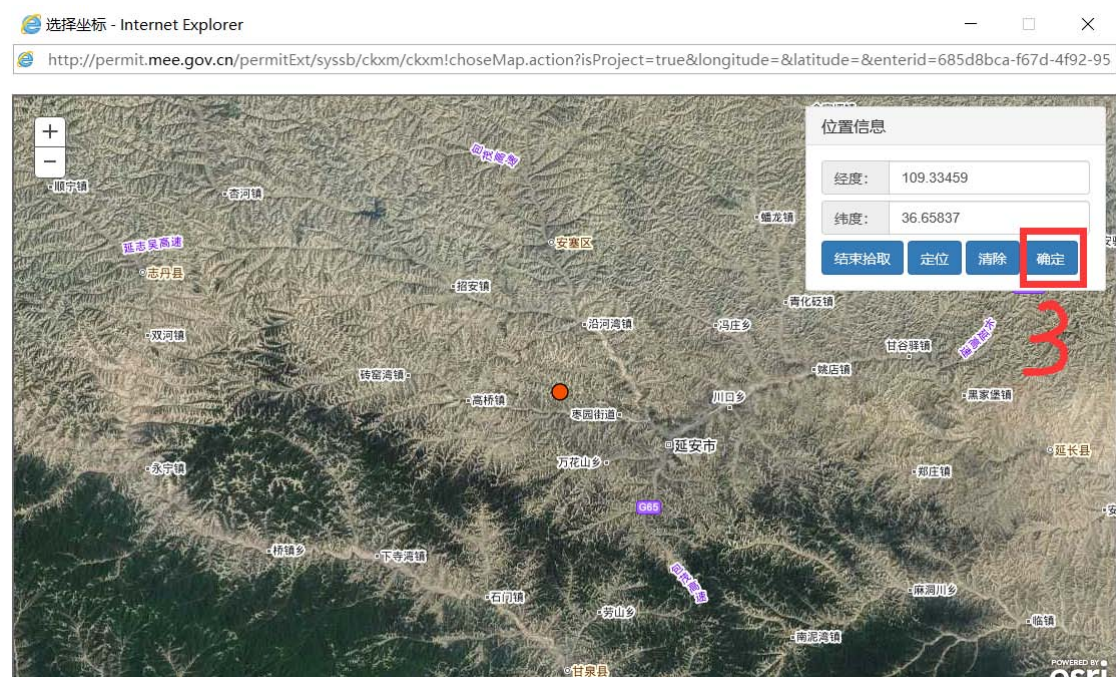
## 1、 经纬度选择方式

- 第一种方式，直接在地图中点选经纬度，操作方法如下：

(1) 点击“拾取”按钮，在地图中找到厂区所在位置，点一下。



(2) 点击完成后，经纬度会自动显示再文本框中，点击“确定”按钮，即可完成经纬度选择。

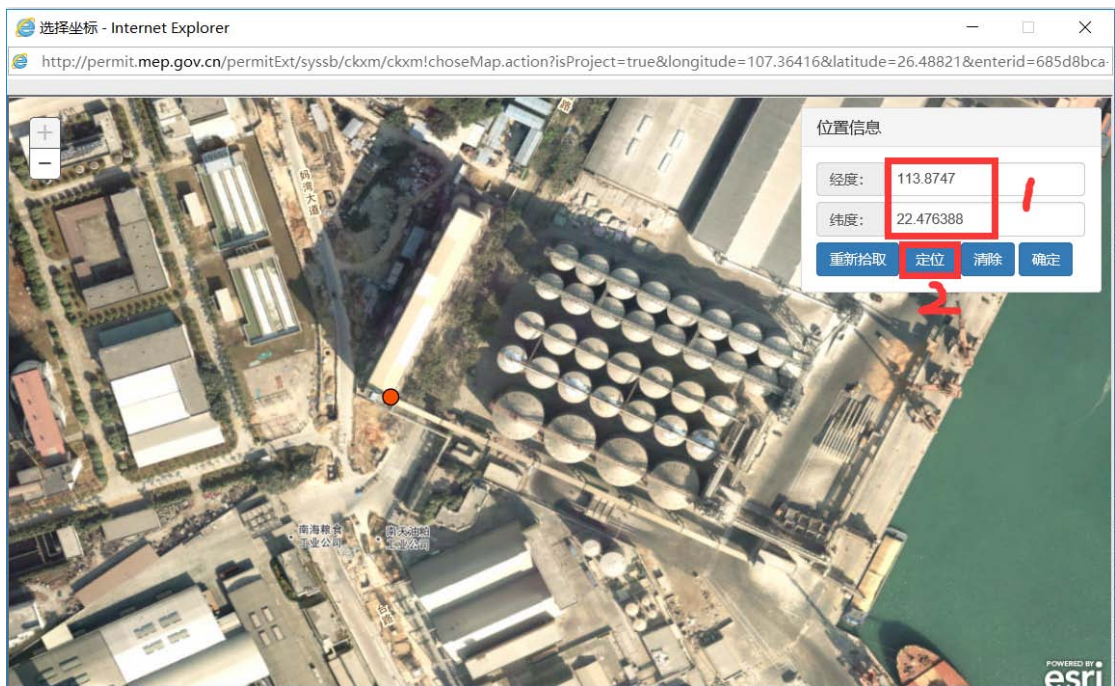


- 第二种方式，已知企业经纬度，通过输入点选方式选择经纬度。  
操作方法如下：

(1) 在经纬度的文本框中手动输入经纬度，注意一定要是小数格式，如 113.237。不要输入度分秒的格式，否则会出现错误。

如果已知的经纬度是度分秒格式，可以用如下网站转换成小数格式 <http://www.gzhatu.com/du2dfm.html>。

(2) 点击“定位”按钮，所填经纬度即可显示在地图中；



(3) 点击“重新拾取”，可手动调整点位，在地图中点一下具体位置；

(4) 确认经纬度无误后，点击“确定”按钮，完成经纬度选择。



2、 输入的坐标不正确

因为用户手工输入坐标的时候没有填写小数格式，而是填写了度分秒等格式，导致系统出现错误。此时如果用 IE 浏览器选择经纬度，会出现页面无法访问的提示。在这种情况下，可以使用火狐浏览器，打开经纬度选择页面后，清空填写的错误经纬度内容，重新选择即可。